

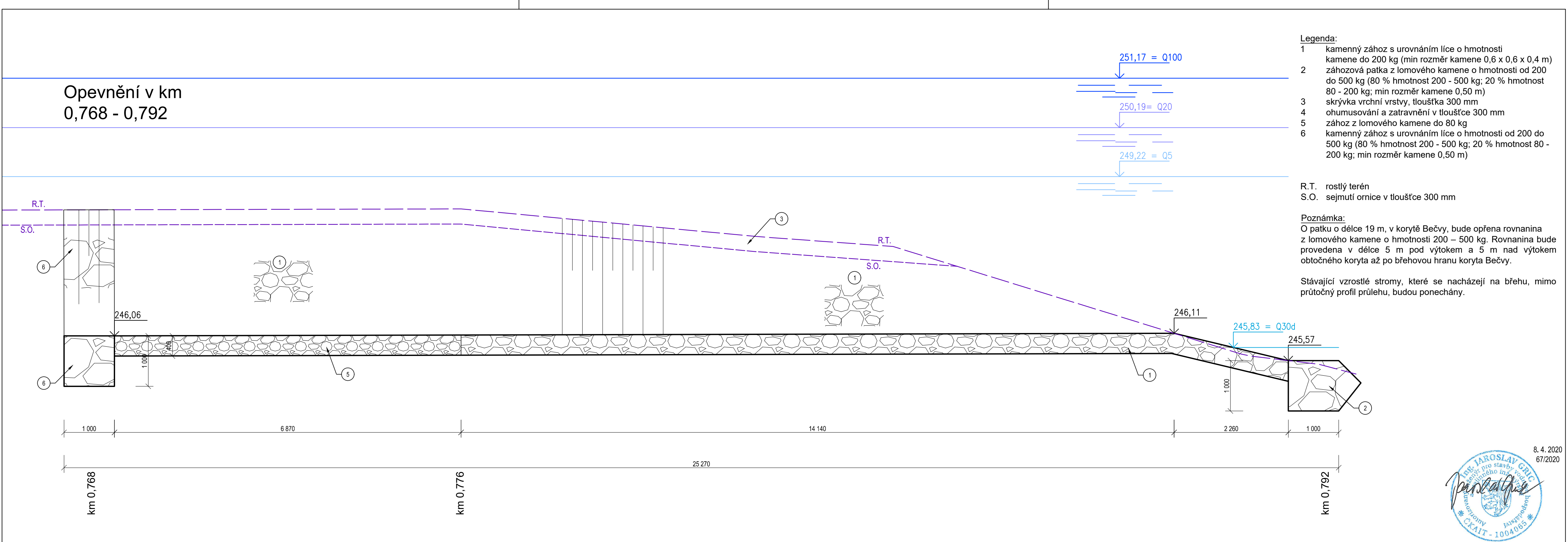
Opevnění v km
0,768 - 0,792

- Legenda:
- 1 kamenný zához s urovnáním líce o hmotnosti kamene do 200 kg (min rozměr kamene 0,6 x 0,6 x 0,4 m)
 - 2 záhozová patka z lomového kamene o hmotnosti od 200 do 500 kg (80 % hmotnost 200 - 500 kg; 20 % hmotnost 80 - 200 kg; min rozměr kamene 0,50 m)
 - 3 skryvka vrchní vrstvy, tloušťka 300 mm
 - 4 ohumusování a zatravnění v tloušťce 300 mm
 - 5 zához z lomového kamene do 80 kg
 - 6 kamenný zához s urovnáním líce o hmotnosti od 200 do 500 kg (80 % hmotnost 200 - 500 kg; 20 % hmotnost 80 - 200 kg; min rozměr kamene 0,50 m)


R.T. rostlý terén
S.O. sejmutí ornice v tloušťce 300 mm


Poznámka:
O patku o délce 19 m, v korytě Bečvy, bude opřena rovnanina z lomového kamene o hmotnosti 200 – 500 kg. Rovnanina bude provedena v délce 5 m pod výtokem a 5 m nad výtokem obtočného koryta až po břehovou hranu koryta Bečvy.

Stávající vzrostlé stromy, které se nacházejí na břehu, mimo průtočný profil průlehu, budou ponechány.



8. 4. 2020
67/2020



	Odpovědný řešitel	Zpracovatel podkladů	Kreslil	Prověřil
	Ing. Jaroslav Gric	Ing. Jaroslav Gric	Ing. Jaroslav Gric	RNDr. L. Klímek
Objednatel: Povodí Moravy, s.p., Dřevařská 932/11, 602 00 Brno				
Název zakázky: Bečva, km 41,91 – 42,37 – revitalizace toku Ústí			Stupeň	DPS
			Formát	3xA4
			Datum	10/2020
Část:	SO01 Odlehčovací větev řečiště		Číslo zakázky	19 7529
Název přílohy: Opevnění v km 0,768 - 0,792			Měřítko	1:50
			Číslo přílohy	D.1.5.9
			Číslo výtisku	